

MAPA ZASADNICZA

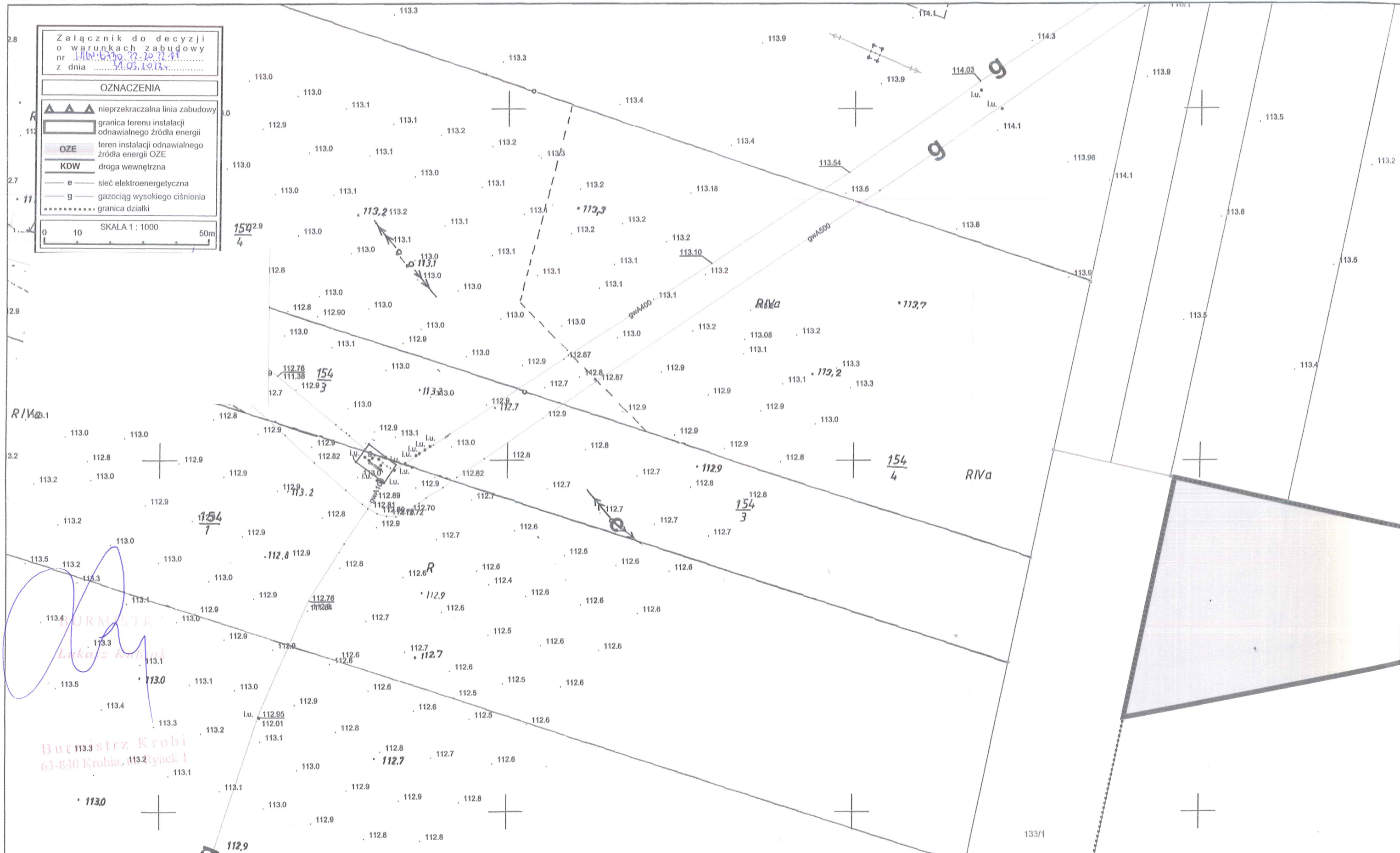
Skala: 1:1000
 Województwo: wielkopolskie
 Powiat: gostyński
 Gmina: Krobia - obszar wiejski
 Miasto/wieś: KUCZYNA

Załącznik do decyzji o warunkach zabudowy nr 1106/G/20.03.20.12.11 z dnia 14.05.2013r.

OZNACZENIA

- nieprzekraczalna linia zabudowy
- granica terenu instalacji odnawialnego źródła energii
- OZE teren instalacji odnawialnego źródła energii OZE
- KDW droga wewnętrzna
- e sieć elektroenergetyczna
- g gazociąg wysokiego ciśnienia
- granica działki

SKALA 1 : 1000



MAPA ZASADNICZA

Skala: 1:1000
Województwo: wielkopolskie
Powiat: gostyński
Gmina: Krobia - obszar wiejski
Miasto/wieś: KUCZYNA



WYDANO DO CELÓW
OPINIODAWCZYCH

STAROSTA GOSTYŃSKI

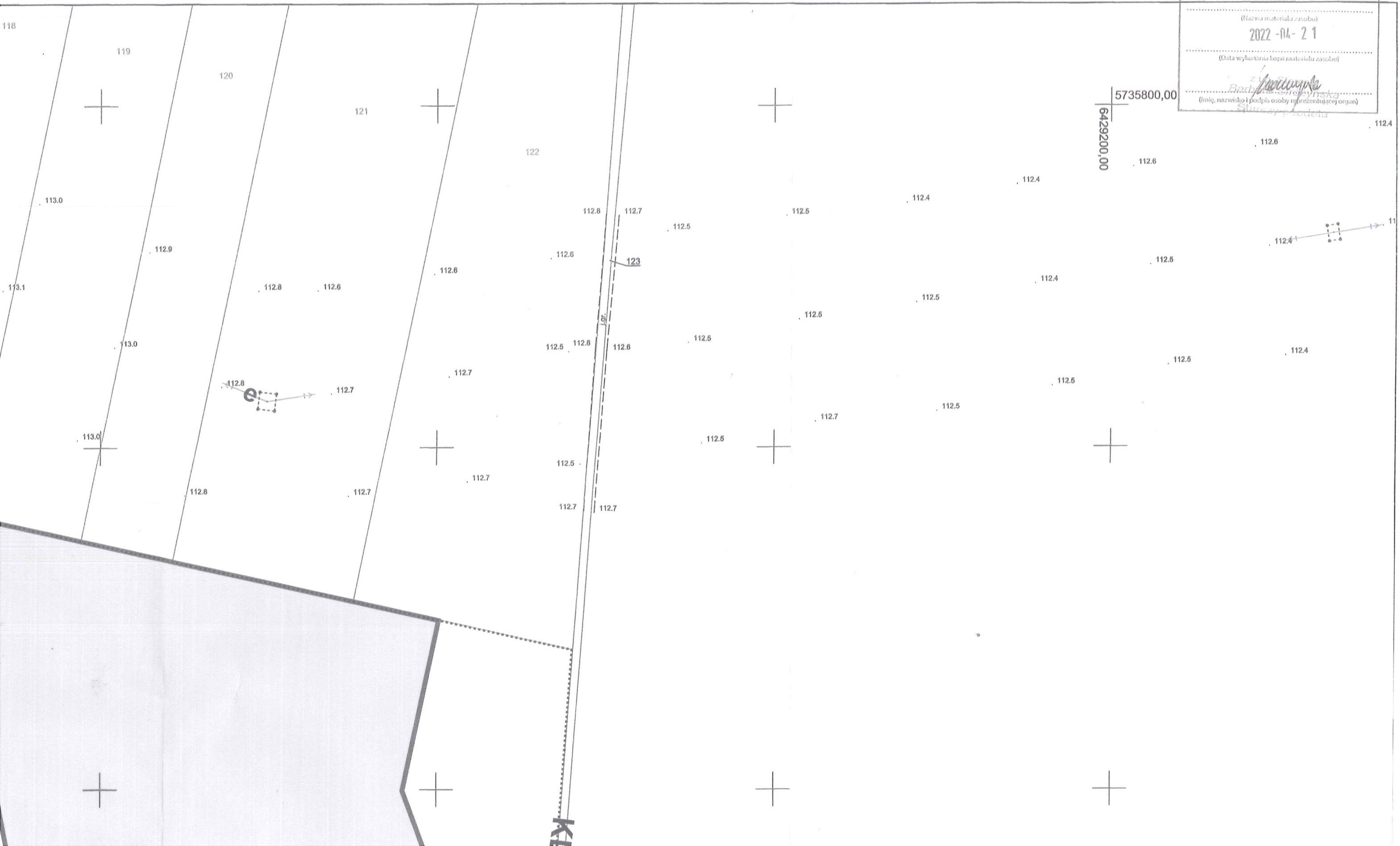
(Identyfikator ewidencyjny materiału zasobu)

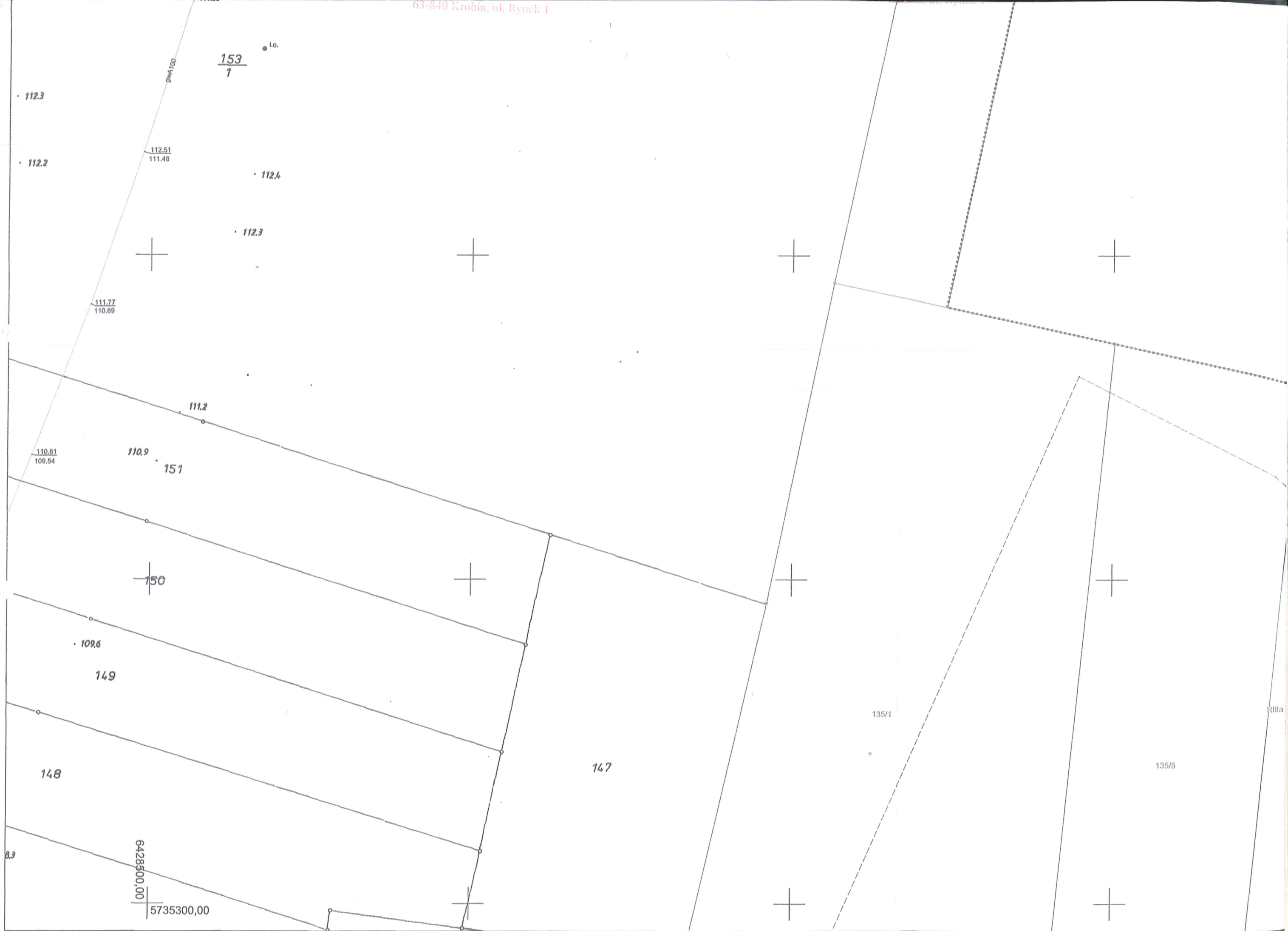
(Nazwa materiału zasobu)

2022-04-21

(Data wykonania kopii materiału zasobu)

[Signature]
Barbara Gostyńska
(Imię, nazwisko i podpis osoby reprezentującej organ)
Starosta Gostyński





$\frac{153}{7}$

112.3

112.2

$\frac{112.51}{111.48}$

112.4

112.3

$\frac{111.77}{110.69}$

111.2

$\frac{110.61}{109.54}$

110.9

151

150

109.6

149

148

147

135/1

135/5

6428500,00

5735300,00

8.3

Rilla

OZE

133/2

23



135/1

135/5

Rilla

135/6

135/4

147

OZE

133/2

N

23

