

R

77

5  
6424000,00

AI

AJ

AK

Burmistrz Krobi  
63-840 Krobia, ul. Rynek 1

Burmistrz Krobi  
63-840 Krobia, ul. Rynek 1

2771

Tk

94.2

37  
1

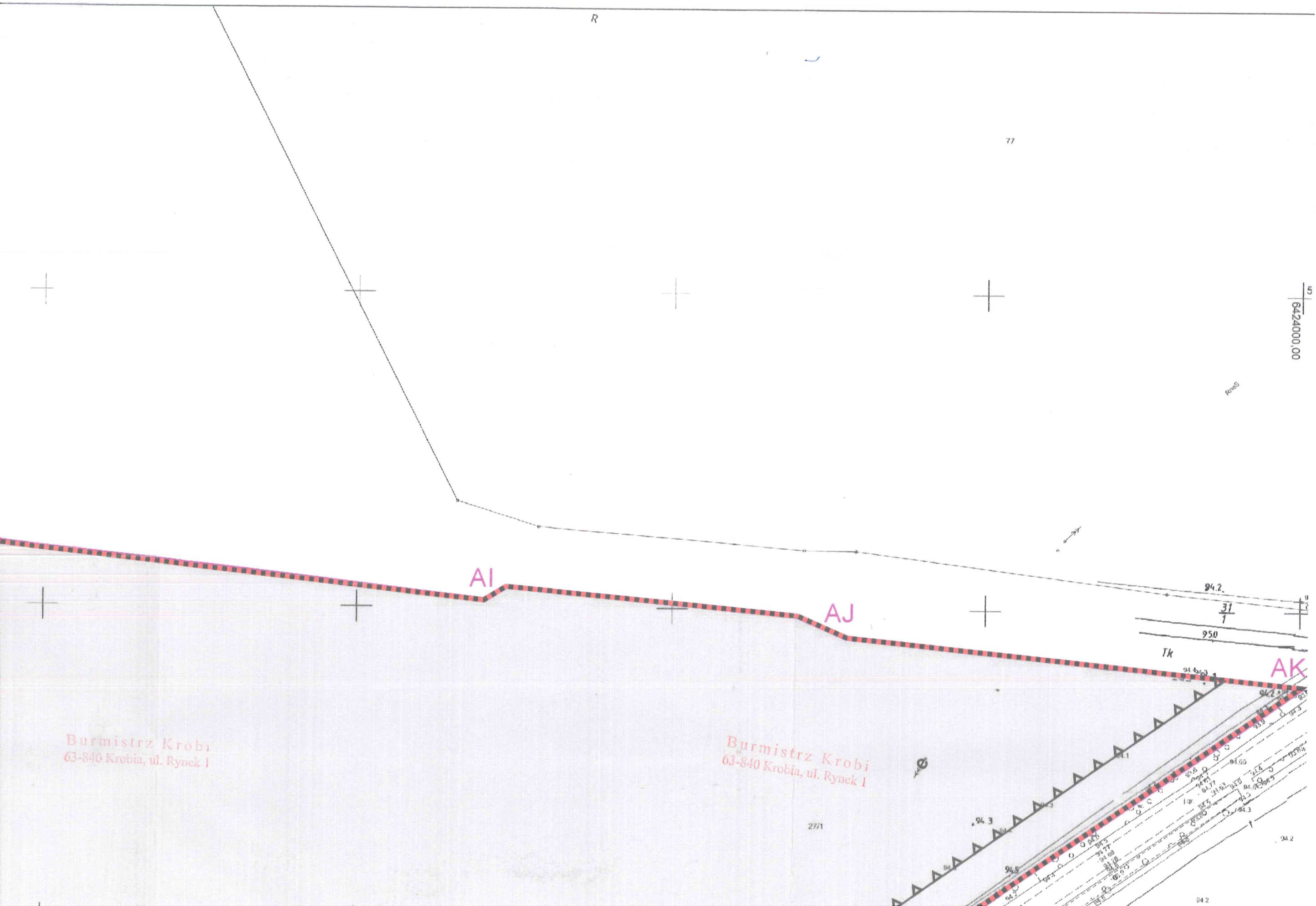
950

94.6

94.2

94.2

94.2



MAPA ZASADNICZA

Skala: 1:1000  
Województwo: wielkopolskie  
Powiat: gosłyński  
Gmina: Krobia - obszar wiejski  
Miasto/wieś: KARZEC



Burmistrz Krobia  
ul. Rynek 1


Burmistrz Krobia  
63-840 Krobia, ul. Rynek 1

Burmistrz Krobia  
63-840 Krobia, ul. Rynek 1

OZE

MAPA ZASADNICZA

Skala: 1:1000  
Województwo: wielkopolskie  
Powiat: gostyński  
Gmina: Krobia - obszar wiejski  
Miasto/wieś: KARZEC



Burmistrz Krobia  
63-840 Krobia, ul. Rynek 1

Burmistrz Krobia  
63-840 Krobia, ul. Rynek 1

Burmistrz Krobia  
63-840 Krobia, ul. Rynek 1

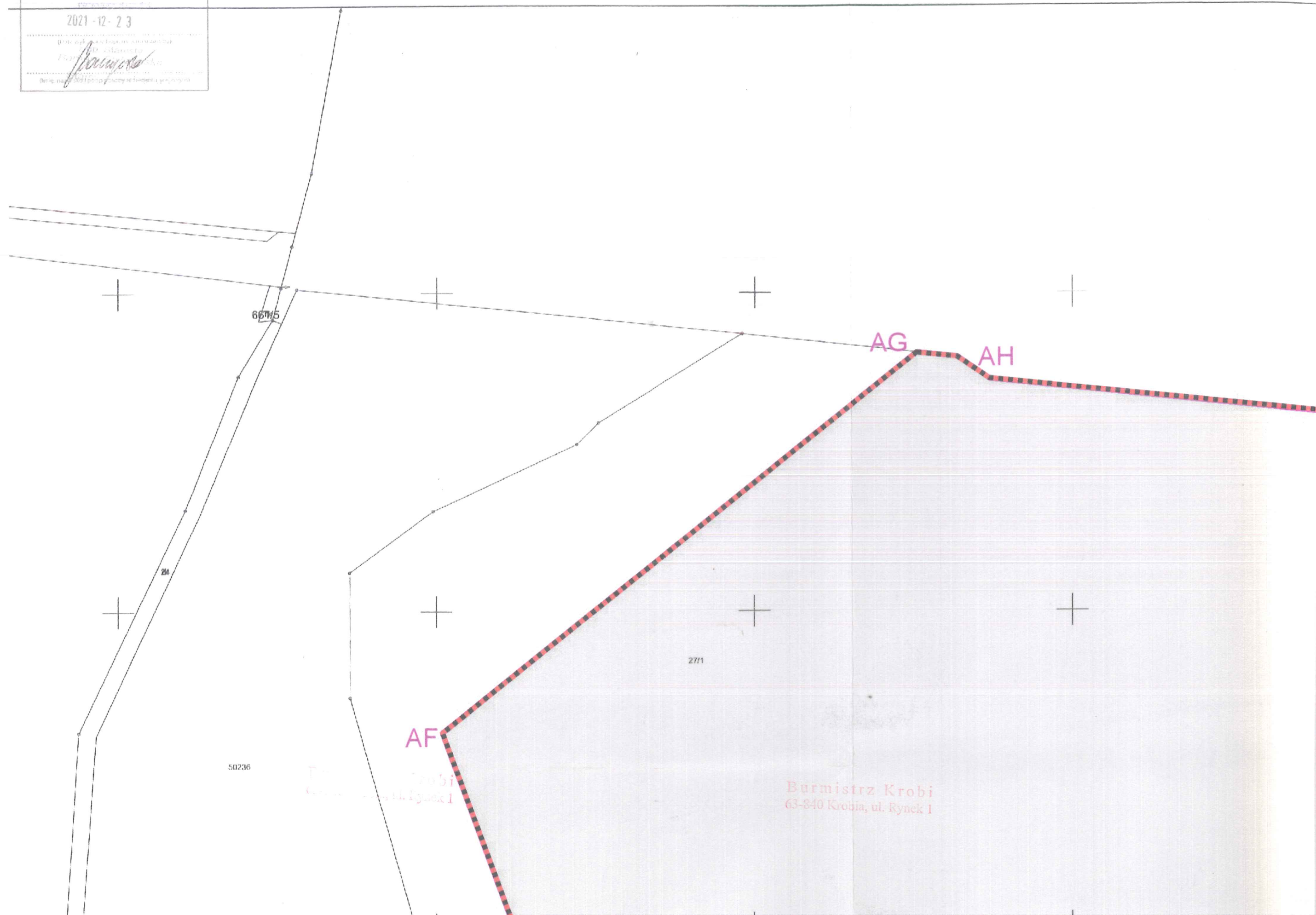
OZE

STAROSTA GOSTYŃSKI

WYDANO DO CELÓW  
OPINIODAWCZYCH

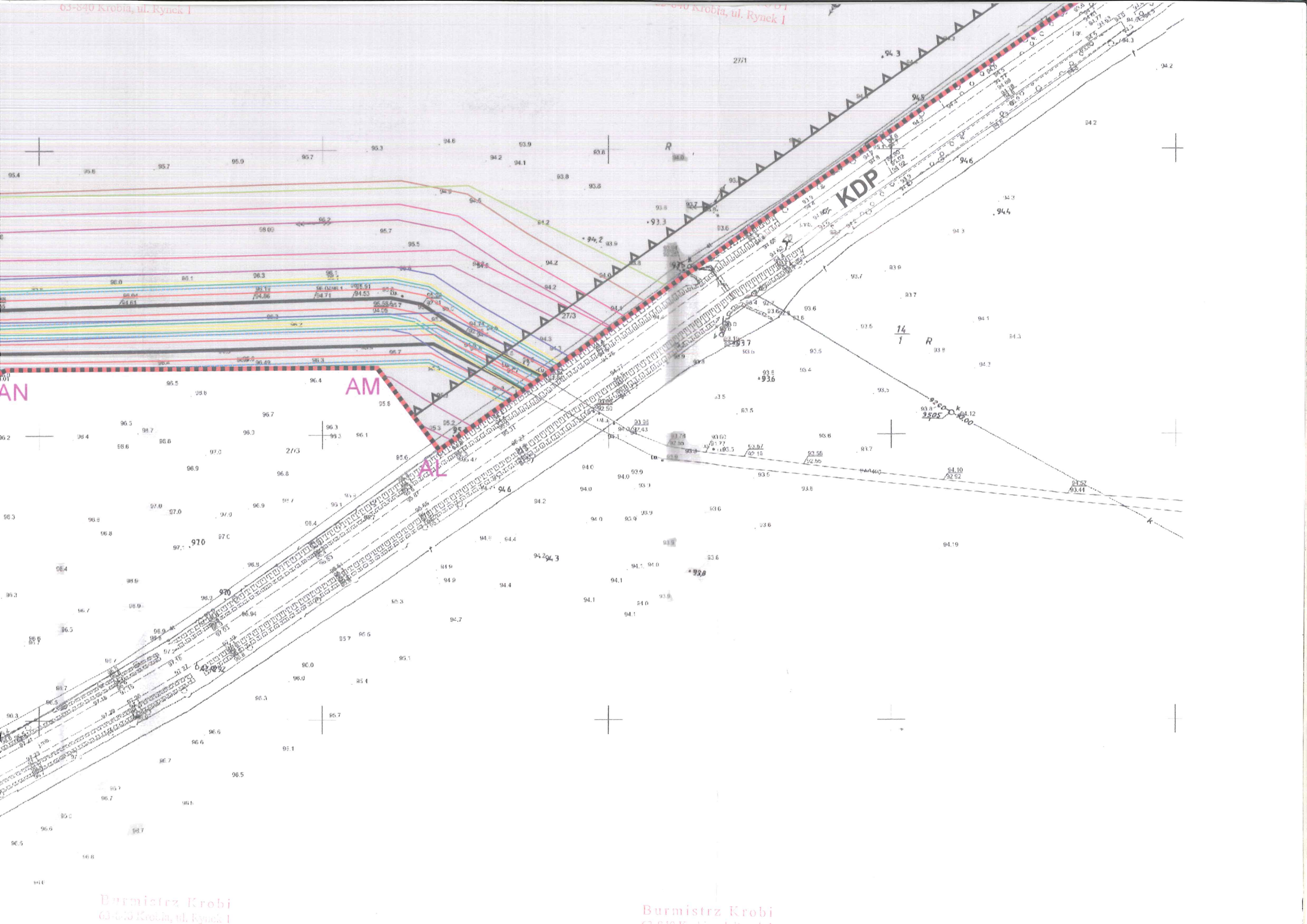
2021-12-23

*[Signature]*

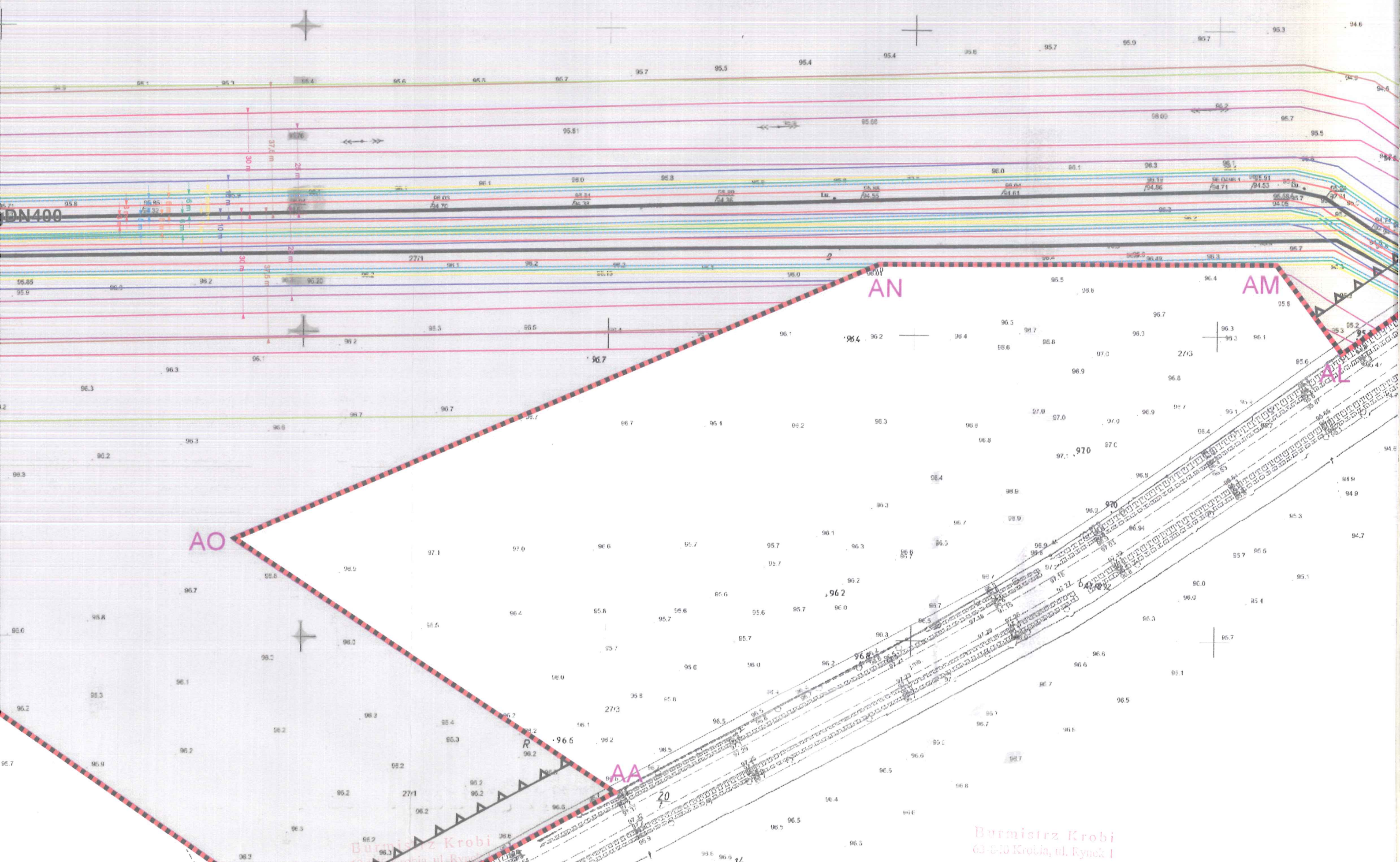


*[Faint text]*  
Krobia  
ul. Rynek 1

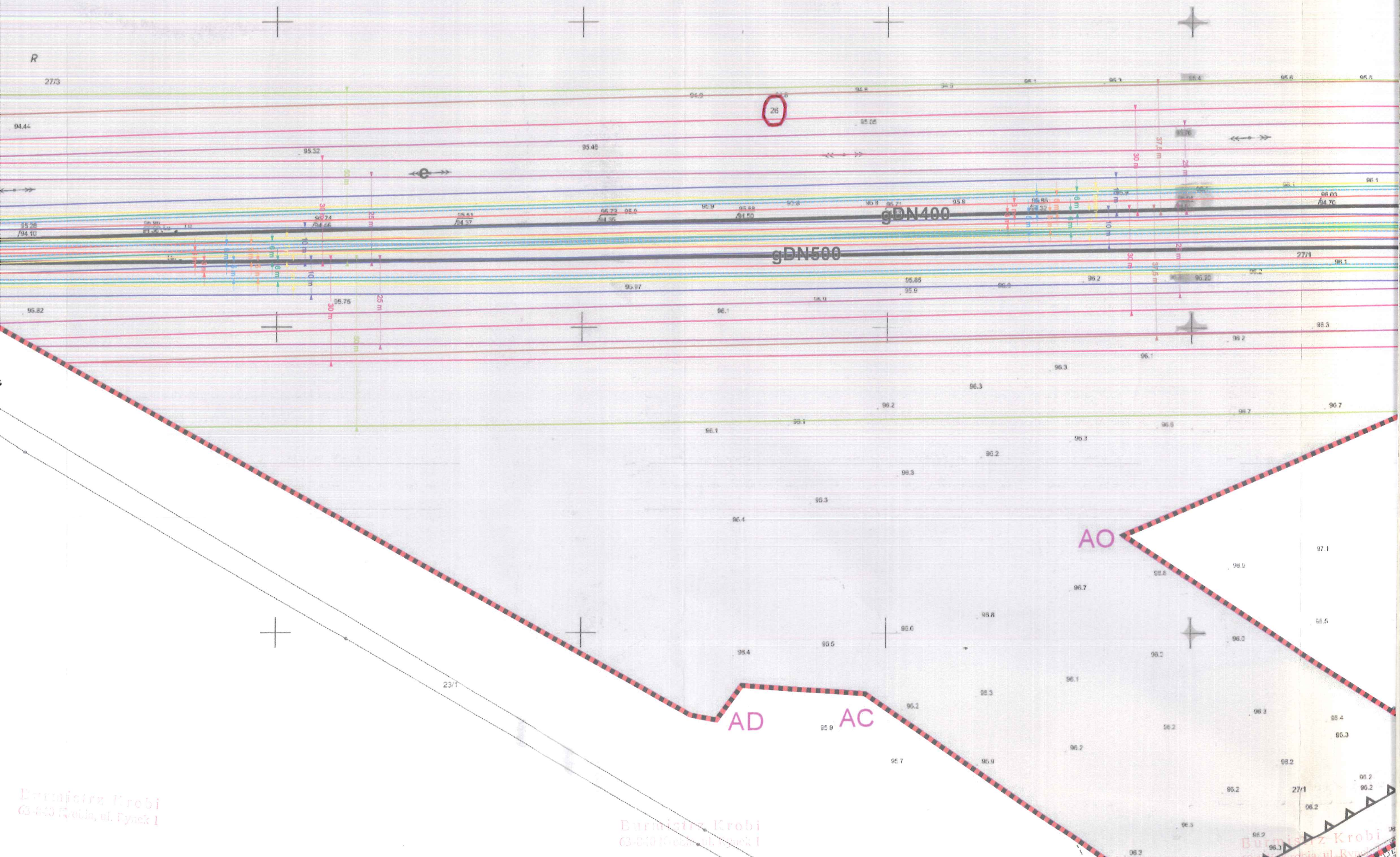
Burmistrz Krobia  
63-840 Krobia, ul. Rynek 1

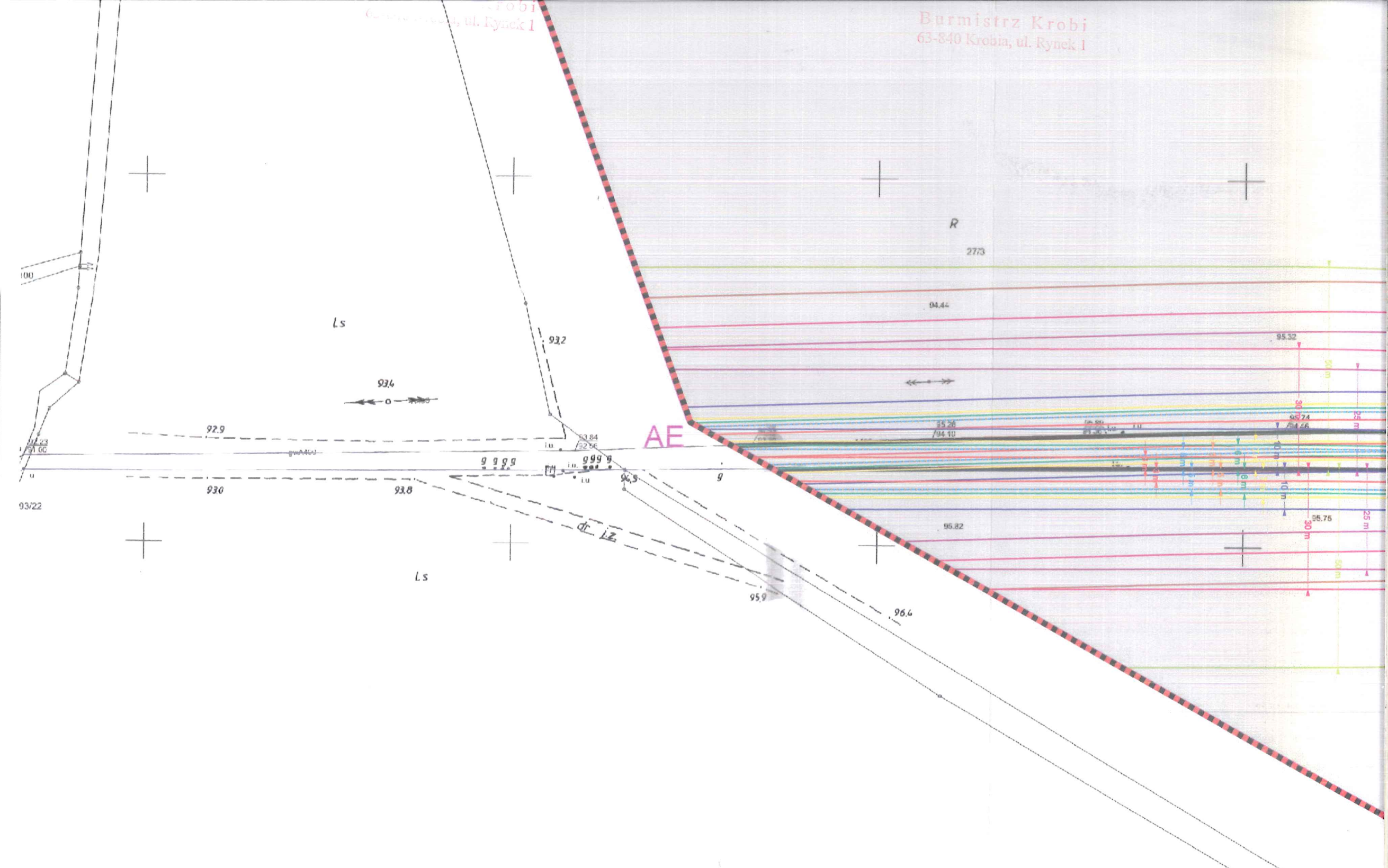


# OZE



# OZE





Załącznik 1.2. do decyzji  
o warunkach zabudowy  
nr *N100.6.2022.18*  
z dnia *16.05.2022 r.*

**OZNACZENIA**

- ▲▲▲ nieprzekraczalna linia zabudowy
- granica terenu instalacji odnawialnego źródła energii
- OZE** teren instalacji odnawialnego źródła energii OZE
- ▭ (red) strefa kontrolowana dla gazociągu DN400 i DN500 dla zabudowy ogrodzenia
- ▭ (blue) strefa kontrolowana dla gazociągu DN400 i DN500 dla zabudowy paneli fotowoltaicznych
- ▭ (green) strefa kontrolowana dla gazociągu DN400 i DN500 dla zabudowy drogi wewnętrznej
- ▭ (yellow) strefa kontrolowana dla gazociągu DN400 i DN500 dla zabudowy kabli elektroenergetycznych
- ▭ (pink) kanalizacji kablowej