

Uchwała Nr LXVII/556/2023

Rady Miejskiej w Krobi

z dnia 23 listopada 2023 r.

**w sprawie przystąpienia do sporządzenia miejscowego planu
zagospodarowania przestrzennego dla działek położonych w Krobi
przy ulicy Franciszka Rejka, Powstańców Wielkopolskich,
Nowej i Miejsko – Góreckiej**

Na podstawie art. 18 ust. 2 pkt 5 ustawy z dnia 8 marca 1990 r. o samorządzie gminnym (t.j. Dz. U. z 2023 r. poz. 40 ze zm.) i art. 14 ust. 1, 2 i 4 ustawy z dnia 27 marca 2003 r. o planowaniu i zagospodarowaniu przestrzennym (t.j. Dz. U. z 2023 r. poz. 977 ze zm.) uchwała się, co następuje:

§ 1. 1. Przystępuje się do opracowania miejscowego planu zagospodarowania przestrzennego dla działek położonych w Krobi przy ulicy Franciszka Rejka, Powstańców Wielkopolskich, Nowej i Miejsko – Góreckiej.

2. Planem obejmuje się obszar położony przy ulicy Franciszka Rejka, Powstańców Wielkopolskich, Nowej i Miejsko – Góreckiej.

3. Granice obszaru objętego uchwałą oznaczono na mapie stanowiącej załączniki graficzne nr 1, 2 i 3 do niniejszej uchwały.

§ 2. Opracowanie obejmuje problematykę wskazaną w art. 15 ustawy z dnia 27 marca 2003 r. o planowaniu i zagospodarowaniu przestrzennym.

§ 3. Opracowanie i uchwalenie miejscowego planu zagospodarowania przestrzennego dla działek położonych w Krobi przy ulicy Franciszka Rejka, Powstańców Wielkopolskich, Nowej i Miejsko – Góreckiej może następować dla poszczególnych fragmentów obszaru objętego planem.

§ 4. Wykonanie uchwały powierza się Burmistrzowi Krobi.

§ 5. Uchwała wchodzi w życie z dniem podjęcia.

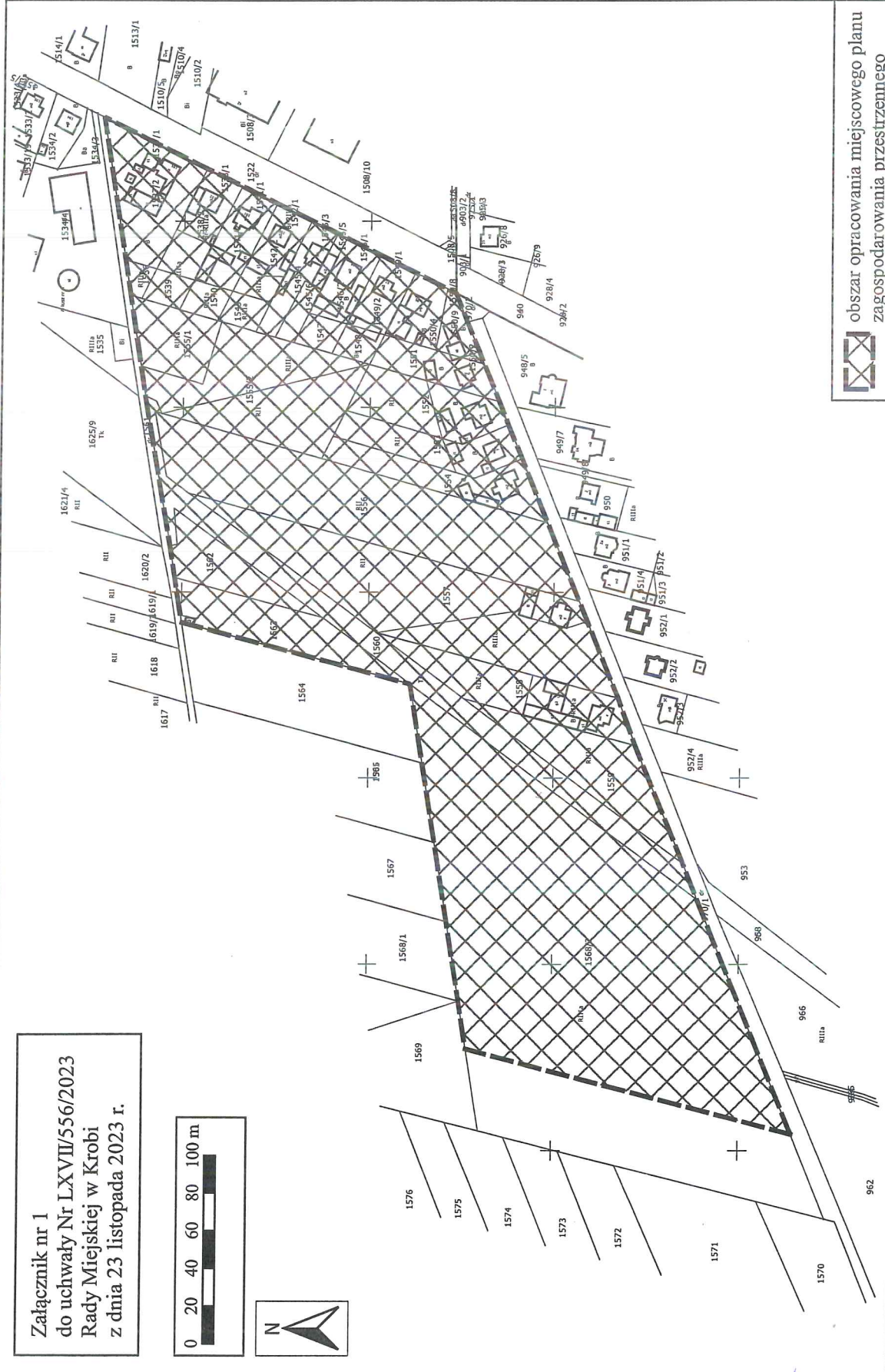
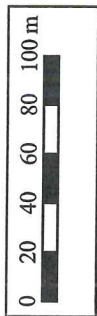
Przewodniczący
Rady Miejskiej w Krobi
Mariusz Duda


Urząd Miejski w Krobi
63-840 Krobia
woj. wielkopolskie
tel./fax 0-65 5711 111

Za zgodność
kserokopii z oryginałem
data 2023-11-29

Inspektor
Aurelia Skorska

Załącznik nr 1
do uchwały Nr LXVII/556/2023
Rady Miejskiej w Krobi
z dnia 23 listopada 2023 r.



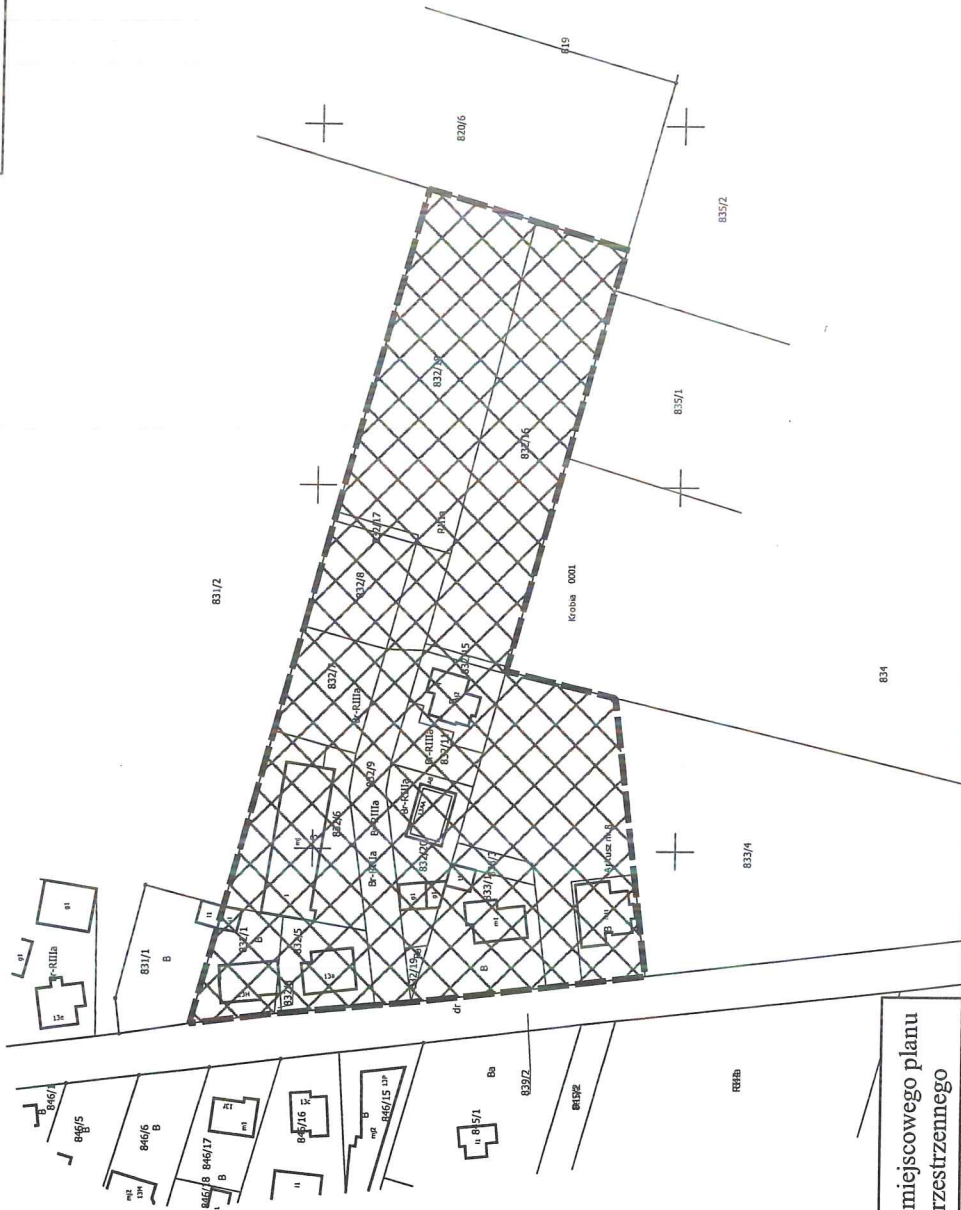
 obszar opracowania miejscowego planu
zagospodarowania przestrzennego

Urząd Miejski w Krobi
63-840 Krobica
woj. wielkopolskie
tel./fax 0-65 5711 111

Za zgodność
kserokopii z oryginałem
data 2023-11-29

Inspektor
Aurelia Sikorska

Załącznik nr 3
do uchwały Nr LXVIII/556/2023
Rady Miejskiej w Krobi
z dnia 23 listopada 2023 r.



obszar opracowania miejscowego planu
zagospodarowania przestrzennego



Urząd Miejski w Krobi
63-840 Krobia
woj. wielkopolskie
tel./fax 0-65 5711 111

Za zgodność
kserokopii z oryginałem
2023-11-29
data

Inspektor
Aurelia Sikorska


Uzasadnienie
do Uchwały Nr LXVII/569/2023
Rady Miejskiej w Krobi
z dnia 23 listopada 2023 r.

**w sprawie przystąpienia do sporządzenia miejscowego planu
zagospodarowania przestrzennego dla działek położonych w Krobi przy
ulicy Franciszka Rejka, Powstańców Wielkopolskich, Nowej i Miejsko –
Góreckiej**

Celem sporządzenia miejscowego planu zagospodarowania przestrzennego jest racjonalne kształtowanie polityki przestrzennej na obszarze opracowania zgodnie ze studium uwarunkowań i kierunków zagospodarowania przestrzennego gminy Krobia. W miejscowym planie zagospodarowania przestrzennego wyznaczone zostaną nowe tereny pod budownictwo mieszkaniowe i mieszkaniowo-usługowe, co w dużym stopniu zaspokoi potrzeby społeczne oraz przyczyni się do możliwości rozwoju usług już istniejących w Gminie Krobia.

W związku z powyższym podjęcie uchwały jest zasadne.

Sporządziła: Barbara Kończak

BURMISTRZ

Lukasz Kubiak

Urząd Miejski w Krobi
63-840 Krobia
woj. wielkopolskie
tel./fax 0-65 5711 111

Za zgodność
kserokopii z oryginałem
2023 -11- 29
data

Inspektor

Aurelia Słojarska