











MIEJSCOWY PLAN ZAGOSPODAROWANIA PRZESTRZENNEGO DLA DZIAŁEK POŁOŻONYCH W KROBI PRZY ULICY KOBYLIŃSKIEJ, MARII KONOPNICKIEJ, POWSTAŃCÓW WIELKOPOLSKICH

Załącznik nr 5
do uchwały Nr
Rady Miejskiej w Krobi
z dnia r.

OZNACZENIA

-  Granice obszarów objętych opracowaniem planu
(Granice stanowią jednocześnie linie rozgraniczające)
-  Linie rozgraniczające tereny o różnym przeznaczeniu
lub różnych zasadach zagospodarowania
-  Nieprzekraczalne linie zabudowy
-  MN-U - Teren zabudowy mieszkaniowej jednorodzinnej lub usług
-  KDL - Teren drogi lokalnej
-  KDD - Teren drogi dojazdowej
-  KR - Teren komunikacji drogowej wewnętrznej
-  Strefa ścisłej ochrony konserwatorskiej